

計画には変更が生じることがあります。
最新の情報については、必ずスタッフまでお問合せください。

地番 1123-9, 1123-10, 1123-11, 1123-12, 1123-13, 1123-14, 1123-15, 1123-16, 1123-17, 1123-18, 1123-19, 1123-20, 1123-21, 1123-22, 1123-23, 1123-24

地積測量図

土地の所在 高松市林町字宗高

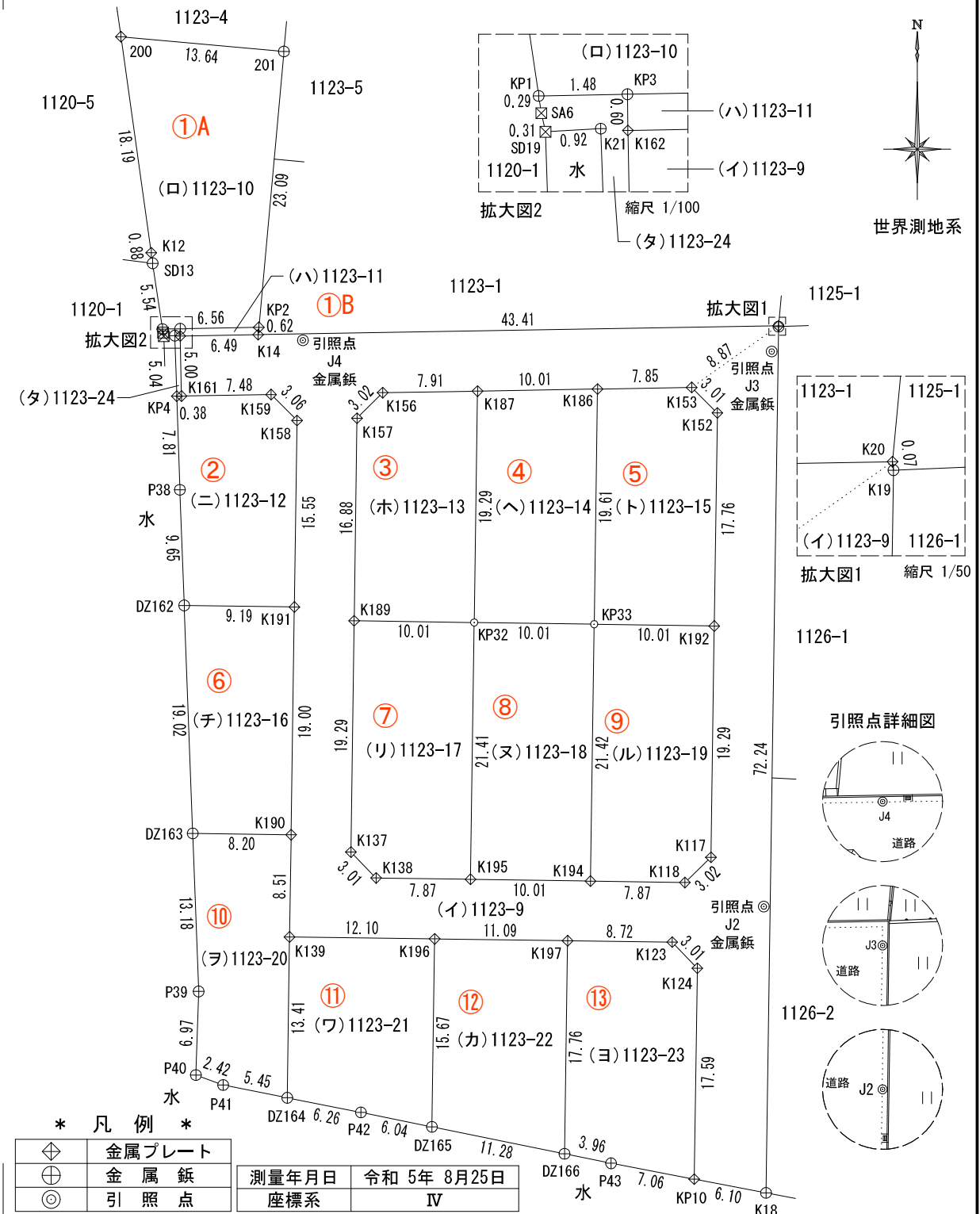
1/3

座標求積表 世界測地系

地番	(イ)1123-9	名称	標識	X座標	Y座標	辺長
K162	金属プレート	144374.621	52439.521	5.00		
K161	金属プレート	144369.614	52439.615	7.48		
K159	金属プレート	144369.738	52447.094	3.06		
K158	金属プレート	144367.573	52449.266	15.55		
K191	金属プレート	144352.021	52449.039	19.00		
K190	金属プレート	144333.021	52448.766	8.51		
K139	金属プレート	144324.505	52448.636	12.10		
K196	金属プレート	144324.344	52460.743	11.09		
K197	金属プレート	144324.187	52471.833	8.72		
K123	金属プレート	144324.071	52480.558	3.01		
K124	金属プレート	144321.898	52482.655	17.59		
KP10	金属プレート	144304.306	52482.395	6.10		
K18	金属板	144303.162	52488.389	72.24		
K19	金属板	144375.400	52489.432	0.07		
K20	金属プレート	144375.470	52489.424	8.87		
K153	金属プレート	144370.331	52482.185	3.01		
K152	金属プレート	144368.205	52484.328	17.76		
K192	金属プレート	144350.437	52484.065	19.29		
K117	金属プレート	144331.144	52483.790	3.02		
K118	金属プレート	144329.043	52481.617	7.87		
K194	金属プレート	144329.163	52473.746	10.01		
K195	金属プレート	144329.312	52463.736	7.87		
K138	金属プレート	144329.422	52455.859	3.01		
K137	金属プレート	144331.579	52453.759	19.29		
K189	金属プレート	144350.874	52454.026	16.88		
K157	金属プレート	144367.761	52454.267	3.02		
K156	金属プレート	144369.895	52456.404	7.91		
K187	金属プレート	144370.020	52464.318	10.01		
K186	金属プレート	144370.196	52474.332	7.85		
K153	金属プレート	144370.331	52482.185	8.87		
K20	金属プレート	144375.470	52489.424	43.41		
K14	金属プレート	144374.730	52446.019	6.49		
倍面積	1990.009853	m ²				
面積	995.0049265	m ²	地積	995.00	m ²	

①A

地番	(ロ)1123-10	名称	標識	X座標	Y座標	辺長
200	金属プレート	144399.582	52434.576	18.19		
K12	既存金属プレート	144381.558	52437.100	0.88		
SD13	金属板	144380.684	52437.218	5.54		
KP3	金属板	144375.196	52438.032	1.48		
KP2	金属プレート	144375.224	52439.513	6.56		
KP2	金属プレート	144375.348	52446.075	23.09		
201	既存金属板	144398.348	52448.164	13.64		
倍面積	512.568176	m ²				
面積	256.2840880	m ²	地積	256.28	m ²	



作成者

高松市三条町278番12

土地家屋調査士 大西 智仁 (令和 5年 9月 25日作成)

申請人

株式会社ファミリーホーム
代表取締役 喜久山 知哉

縮尺

1 / 500

地番 1123-9, 1123-10, 1123-11, 1123-12, 1123-13, 1123-14
1123-15, 1123-16, 1123-17, 1123-18, 1123-19
1123-20, 1123-21, 1123-22, 1123-23, 1123-24

地積測量図

土地の所在 高松市林町字宗高 2/3

⑥

地番	(チ)1123-16			
名称	標識	X座標	Y座標	辺長
DZ162	金属板	144352.151	52439.849	19.02
DZ163	金属板	144333.137	52440.561	8.20
K190	金属プレート	144333.021	52448.766	19.00
K191	金属プレート	144352.021	52449.039	9.19
倍面積	330.572768	m ²		
面積	165.2863840	m ²	地積	165.28 m ²

⑦

地番	(リ)1123-17			
名称	標識	X座標	Y座標	辺長
K189	金属プレート	144350.874	52454.026	19.29
K137	金属プレート	144331.579	52453.759	3.01
K138	金属プレート	144329.422	52455.859	7.87
K195	金属プレート	144329.312	52463.736	21.41
KP32		144350.728	52464.042	10.01
倍面積	424.418525	m ²		
面積	212.2092625	m ²	地積	212.20 m ²

⑧

地番	(ヌ)1123-18			
名称	標識	X座標	Y座標	辺長
KP32		144350.728	52464.042	21.41
K195	金属プレート	144329.312	52463.736	10.01
K194	金属プレート	144329.163	52473.746	21.42
KP33		144350.583	52474.052	10.01
倍面積	428.878324	m ²		
面積	214.4391620	m ²	地積	214.43 m ²

⑨

地番	(ル)1123-19			
名称	標識	X座標	Y座標	辺長
KP33		144350.583	52474.052	21.42
K194	金属プレート	144329.163	52473.746	7.87
K118	金属プレート	144329.043	52481.617	3.02
K117	金属プレート	144331.144	52483.790	19.29
K192	金属プレート	144350.437	52484.065	10.01
倍面積	424.554984	m ²		
面積	212.2774920	m ²	地積	212.27 m ²

⑩

地番	(ヲ)1123-20			
名称	標識	X座標	Y座標	辺長
DZ163	金属板	144333.137	52440.561	13.18
P39	金属板	144319.960	52441.055	6.97
P40	金属板	144312.988	52440.821	2.42
P41	金属板	144312.155	52443.098	5.45
DZ164	金属板	144311.092	52448.449	13.41
K139	金属プレート	144324.505	52448.636	8.51
K190	金属プレート	144333.021	52448.766	8.20
倍面積	328.525977	m ²		
面積	164.2629885	m ²	地積	164.26 m ²

①B

地番	(ハ)1123-11			
名称	標識	X座標	Y座標	辺長
KP3	金属板	144375.224	52439.513	0.60
K162	金属プレート	144374.621	52439.521	6.49
K14	金属プレート	144374.730	52446.019	0.62
KP2	金属プレート	144375.348	52446.075	6.56
倍面積	7.967538	m ²		
面積	3.9837690	m ²	地積	3.98 m ²

②

地番	(ニ)1123-12			
名称	標識	X座標	Y座標	辺長
KP4	金属プレート	144369.608	52439.233	7.81
P38	金属板	144361.795	52439.488	9.65
DZ162	金属板	144352.151	52439.849	9.19
K191	金属プレート	144352.021	52449.039	15.55
K158	金属プレート	144367.573	52449.266	3.06
K159	金属プレート	144369.738	52447.094	7.48
K161	金属プレート	144369.614	52439.615	0.38
倍面積	334.505115	m ²		
面積	167.2525575	m ²	地積	167.25 m ²

③

地番	(ホ)1123-13			
名称	標識	X座標	Y座標	辺長
K156	金属プレート	144369.895	52456.404	3.02
K157	金属プレート	144367.761	52454.267	16.88
K189	金属プレート	144350.874	52454.026	10.01
KP32		144350.728	52464.042	19.29
K187	金属プレート	144370.020	52464.318	7.91
倍面積	379.077137	m ²		
面積	189.5385685	m ²	地積	189.53 m ²

④

地番	(ヘ)1123-14			
名称	標識	X座標	Y座標	辺長
K187	金属プレート	144370.020	52464.318	19.29
KP32		144350.728	52464.042	10.01
KP33		144350.583	52474.052	19.61
K186	金属プレート	144370.196	52474.332	10.01
倍面積	389.508242	m ²		
面積	194.7541210	m ²	地積	194.75 m ²

⑤

地番	(ト)1123-15			
名称	標識	X座標	Y座標	辺長
K186	金属プレート	144370.196	52474.332	19.61
KP33		144350.583	52474.052	10.01
K192	金属プレート	144350.437	52484.065	17.76
K152	金属プレート	144368.205	52484.328	3.01
K153	金属プレート	144370.331	52482.185	7.85
倍面積	391.543193	m ²		
面積	195.7715965	m ²	地積	195.77 m ²

作成者 高松市三条町278番12
土地家屋調査士 大西 智仁 (令和 5年 9月 25日作成)

申請人 株式会社ファミリーホーム
代表取締役 喜久山 知哉
縮尺 1

地番 1123-9, 1123-10, 1123-11, 1123-12, 1123-13, 1123-14, 1123-15, 1123-16, 1123-17, 1123-18, 1123-19, 1123-20, 1123-21, 1123-22, 1123-23, 1123-24

地積測量図

土地の所在 高松市林町字宗高 3/3

面積一覧表

地番	実測面積
(イ)1123-9	995.0049265 m ²
(ロ)1123-10	256.2840880 m ²
(ハ)1123-11	3.9837690 m ²
(ニ)1123-12	167.2525575 m ²
(ホ)1123-13	189.5385685 m ²
(ヘ)1123-14	194.7541210 m ²
(ト)1123-15	195.7715965 m ²
(チ)1123-16	165.2863840 m ²
(リ)1123-17	212.2092625 m ²
(ヌ)1123-18	214.4391620 m ²
(ル)1123-19	212.2774920 m ²
(ヲ)1123-20	164.2629885 m ²
(ワ)1123-21	175.9867610 m ²
(カ)1123-22	185.4926925 m ²
(ヨ)1123-23	201.4035440 m ²
(タ)1123-24	2.9338500 m ²
合計	3536.8817635 m ²

引照点リスト		
筆界点	引照点	距離
	J3	39.12
	J4	
KP2	J3	42.83
	J4	3.83
KP3	J3	49.38
	J4	10.28
K162	J3	49.35
	J4	10.23
K161	J3	49.38
	J4	11.15
K159	J3	41.92
	J4	5.24
K156	J3	32.64
	J4	7.95
K187	J3	24.76
	J4	15.17
K186	J3	14.86
	J4	24.91
K153	J3	7.32
	J4	32.67

	J2	46.29
	J3	
DZ163	J2	48.02
	J3	62.83
K190	J2	39.88
	J3	56.85
K138	J2	32.42
	J3	54.92
K195	J2	24.57
	J3	50.68
K194	J2	14.61
	J3	46.68
K118	J2	6.88
	J3	44.87
DZ165	J2	33.22
	J3	70.60
K196	J2	27.59
	J3	56.48
K197	J2	16.61
	J3	52.00
K123	J2	8.19
	J3	49.95

引照点座標リスト			
点名	X座標	Y座標	標識
J2	144327.040	52488.201	金属板
J3	144373.329	52488.863	金属板
J4	144374.262	52449.751	金属板

電子基準点座標リスト			
点名	X	Y	所在
高松A	143072.346	48181.886	高松市一宮町531
香川大川	139387.642	68336.211	さぬき市大川町富田中3237-1

⑪

地番 (ワ)1123-21				
名称	標識	X座標	Y座標	辺長
K139	金属プレート	144324.505	52448.636	13.41
DZ164	金属板	144311.092	52448.449	6.26
P42	金属板	144309.872	52454.591	6.04
DZ165	金属板	144308.667	52460.516	15.67
K196	金属プレート	144324.344	52460.743	12.10
倍面積	351.973522 m ²			
面積	175.9867610 m ²	地積	175.98 m ²	

⑫

地番 (カ)1123-22				
名称	標識	X座標	Y座標	辺長
K196	金属プレート	144324.344	52460.743	15.67
DZ165	金属板	144308.667	52460.516	11.28
DZ166	金属板	144306.419	52471.576	17.76
K197	金属プレート	144324.187	52471.833	11.09
倍面積	370.985385 m ²			
面積	185.4926925 m ²	地積	185.49 m ²	

⑬

地番 (ヨ)1123-23				
名称	標識	X座標	Y座標	辺長
K197	金属プレート	144324.187	52471.833	17.76
DZ166	金属板	144306.419	52471.576	3.96
P43	金属板	144305.629	52475.460	7.06
KP10	金属プレート	144304.306	52482.395	17.59
K124	金属プレート	144321.898	52482.655	3.01
K123	金属プレート	144324.071	52480.558	8.72
倍面積	402.807088 m ²			
面積	201.4035440 m ²	地積	201.40 m ²	

地番 (タ)1123-24				
名称	標識	X座標	Y座標	辺長
KP1	金属板	144375.196	52438.032	0.29
SA6	プラスチック杭	144374.908	52438.075	0.31
SD19	プラスチック杭	144374.598	52438.145	0.92
K21	金属板	144374.650	52439.068	5.04
KP4	金属プレート	144369.608	52439.233	0.38
K161	金属プレート	144369.614	52439.615	5.00
K162	金属プレート	144374.621	52439.521	0.60
KP3	金属板	144375.224	52439.513	1.48
倍面積	5.867700 m ²			
面積	2.9338500 m ²	地積	2.93 m ²	

*公式 $A = 1/2 \sum (X_2 - X_1)(Y_1 + Y_2)$
 *電子基準点を与点とするGNSS測量(スタティック測位)による成果

作成者 高松市三条町278番12
 土地家屋調査士 大西 智仁 (令和 5年 9月 25日作成)

申請人 株式会社ファミリーホーム
 代表取締役 喜久山 知哉
 縮尺 1

地番	1144-1, 1144-2, 1144-3 1144-4, 1144-5
土地の所在	高松市林町字宗高

地積測量図

1/2

座標求積表 世界測地系

地番	(イ)1144-1	X座標	Y座標	辺長
名称	標識			
KP35		144278.590	52476.536	4.79
K202	金属プレート	144274.054	52474.988	3.03
K73	金属プレート	144271.184	52474.008	3.03
K72	金属プレート	144269.654	52471.386	3.25
K185	金属プレート	144270.261	52468.188	4.01
K184	金属プレート	144266.320	52467.432	3.00
K107	金属プレート	144265.761	52470.384	2.85
K108	金属プレート	144263.400	52471.982	3.11
K203	金属プレート	144260.341	52471.403	5.00
KP31	金属プレート	144259.353	52476.305	1.56
K111	金属プレート	144260.890	52476.600	5.44
K112	金属プレート	144266.233	52477.630	11.21
KP37		144276.851	52481.243	5.01
倍面積	235.500375	m ²		
面積	117.7501875	m ²	地積	117.75 m ²

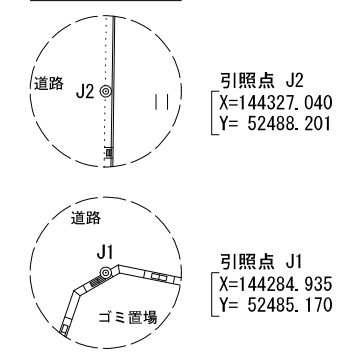
⑬-1

地番	(ロ)1144-2	X座標	Y座標	辺長
名称	標識			
P21	金属板	144283.339	52462.371	8.00
DZ184	金属板	144277.494	52456.906	18.40
K202	金属プレート	144274.054	52474.988	4.79
KP35		144278.590	52476.536	13.31
P31		144283.204	52464.048	1.68
倍面積	202.144580	m ²		
面積	101.0722900	m ²	地積	101.07 m ²


⑱

地番	(ハ)1144-3	X座標	Y座標	辺長
名称	標識			
DZ184	金属板	144277.494	52456.906	6.55
P22	金属板	144272.703	52452.428	1.98
P23	金属板	144271.267	52451.055	2.23
P24	金属プレート	144269.745	52449.423	18.33
K184	金属プレート	144266.320	52467.432	4.01
K185	金属プレート	144270.261	52468.188	3.25
K72	金属プレート	144269.654	52471.386	3.03
K73	金属プレート	144271.184	52474.008	3.03
K202	金属プレート	144274.054	52474.988	18.40
倍面積	327.967029	m ²		
面積	163.9835145	m ²	地積	163.98 m ²

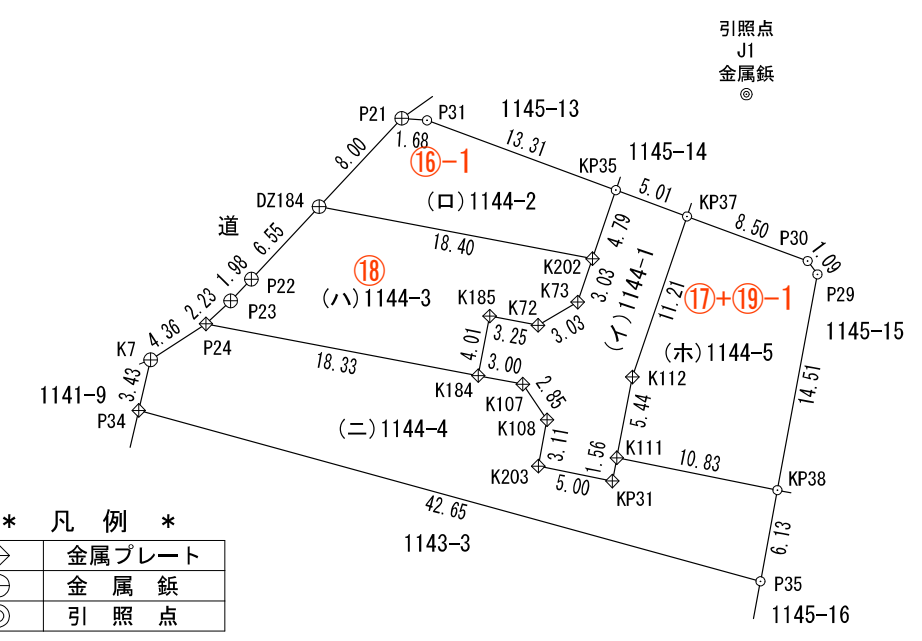
引照点詳細図



◎ 引照点
J2
金属板



⑬ -1/3
⑱+⑲ -1/3
⑱



* 凡例 *

⊕	金属プレート
⊗	金属板
◎	引照点

測量年月日	令和 5年 8月25日
座標系	IV

作成者 高松市三条町278番12
土地家屋調査士 大西 智仁 (令和 5年 9月 25日作成)

申請人 株式会社ファミリーホーム
代表取締役 喜久山 知哉

縮尺 1/500

地番	1144-1, 1144-2, 1144-3 1144-4, 1144-5
----	--

地積測量図

土地の所在	高松市林町字宗高	2/2
-------	----------	-----

筆界点	引照点	距離
	J1	42.21
	J2	
DZ184	J1	29.22
	J2	58.60
K202	J1	14.90
	J2	54.60
KP31	J1	27.07
	J2	68.72
K111	J1	25.52
	J2	67.15
K112	J1	20.16
	J2	61.71

地番	名称	標識	X座標	Y座標	辺長
P24	金属プレート		144269.745	52449.423	4.36
K7	金属鉄		144267.370	52445.761	3.43
P34	金属プレート		144264.023	52444.972	42.65
P35			144252.722	52486.101	6.13
KP38			144258.751	52487.221	10.83
K111	金属プレート		144260.890	52476.600	1.56
KP31	金属プレート		144259.353	52476.305	5.00
K203	金属プレート		144260.341	52471.403	3.11
K108	金属プレート		144263.400	52471.982	2.85
K107	金属プレート		144265.761	52470.384	3.00
K184	金属プレート		144266.320	52467.432	18.33
倍面積			547.2990120	m ²	
面積			273.6495060	m ²	地積 273.64 m ²

⑰+⑱-1

地番	名称	標識	X座標	Y座標	辺長
KP37			144276.851	52481.243	11.21
K112	金属プレート		144266.233	52477.630	5.44
K111	金属プレート		144260.890	52476.600	10.83
KP38			144258.751	52487.221	14.51
P29			144273.018	52489.870	1.09
P30			144273.903	52489.223	8.50
倍面積			326.2108470	m ²	
面積			163.1054235	m ²	地積 163.10 m ²

*公式 $A = 1/2 \sum (X_2 - X_1)(Y_1 + Y_2)$
 *電子基準点を与点とするGNSS測量(スタティック測位)による成果

地番	実測面積
(イ)1144-1	117.7501875 m ²
(ロ)1144-2	101.0722900 m ²
(ハ)1144-3	163.9835145 m ²
(ニ)1144-4	273.6495060 m ²
(ホ)1144-5	163.1054235 m ²
合計	819.5609215 m ²

点名	X	Y	所在
高松A	143072.346	48181.886	高松市一宮町531
香川大川	139387.642	68336.211	さぬき市大川町富田中3237-1

作成者 高松市三条町278番12
 土地家屋調査士 大西 智仁 (令和 5年 9月 25日作成)

申請人 株式会社ファミリーホーム
 代表取締役 喜久山 知哉

縮尺 1

地番 1145-1, 1145-5, 1145-6, 1145-7, 1145-8
1145-9, 1145-10, 1145-11, 1145-12

地積測量図

土地の所在 高松市林町字宗高

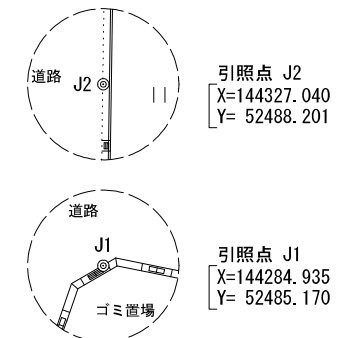
1/2

座標求積表 世界測地系

地番	(イ)1145-1			
名称	標識	X座標	Y座標	辺長
KP19	金属プレート	144302.227	52482.089	16.60
K76	金属プレート	144285.906	52479.026	1.92
K201	金属プレート	144284.087	52478.411	4.90
KP34		144279.448	52476.828	5.01
KP36		144277.710	52481.535	3.81
K114	金属プレート	144281.319	52482.763	2.22
K134	金属プレート	144283.420	52483.487	3.00
K198	金属プレート	144284.929	52486.089	2.15
K115	金属プレート	144284.496	52488.202	7.31
K200	金属プレート	144283.056	52495.369	8.44
K178	金属プレート	144281.390	52503.652	0.28
K179	金属プレート	144281.157	52503.813	1.92
K183	金属プレート	144279.272	52503.441	0.34
KP21	金属板	144279.205	52503.775	10.24
KP20	金属板	144289.251	52505.794	0.34
K182	金属プレート	144289.315	52505.456	1.90
K84	金属プレート	144287.451	52505.078	0.28
K85	金属プレート	144287.274	52504.857	15.61
K86	金属プレート	144290.354	52489.549	5.01
K87	金属プレート	144294.516	52486.753	6.71
KP18	金属板	144301.114	52488.001	6.01
倍面積	526.665416	m ²		
面積	263.3327080	m ²	地積	263.33 m ²

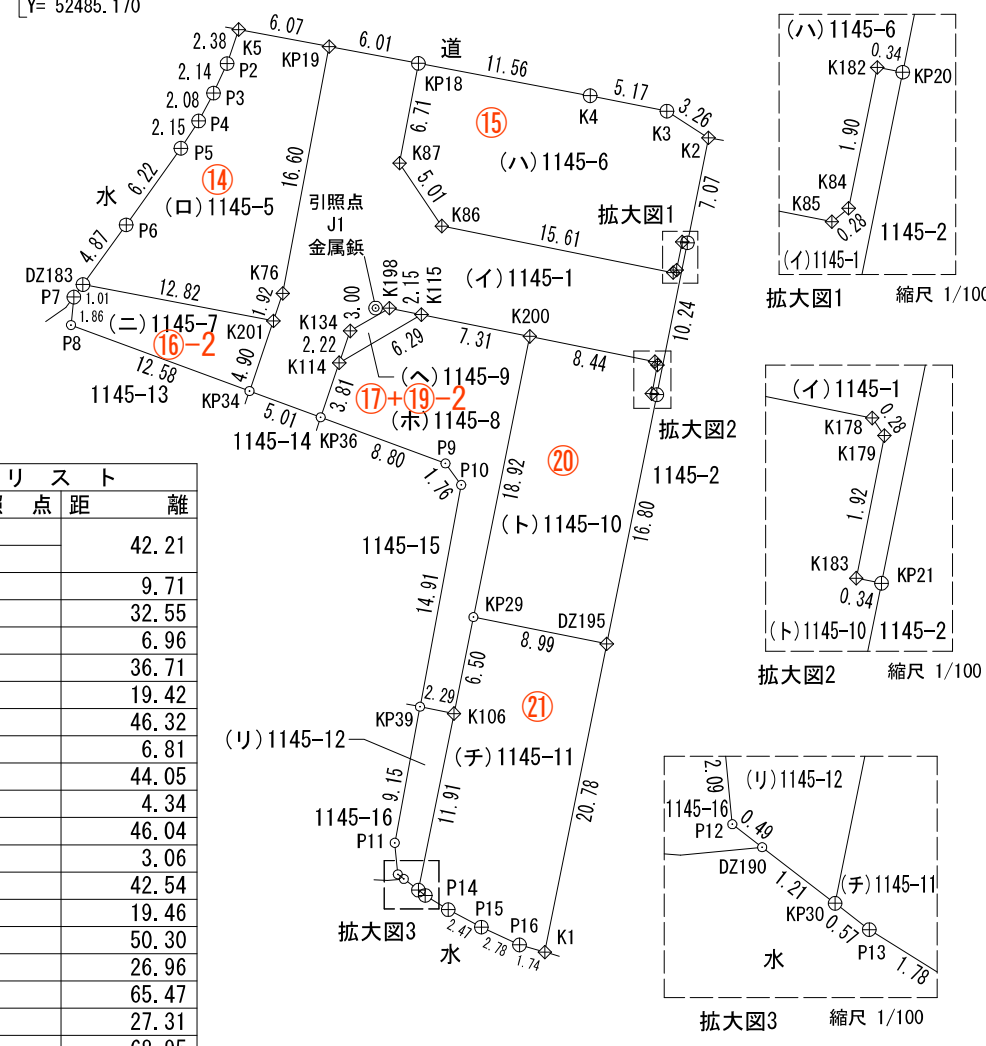

地番	(ロ)1145-5			
名称	標識	X座標	Y座標	辺長
K5	金属プレート	144303.352	52476.116	2.38
P2	金属板	144301.100	52475.343	2.14
P3	金属板	144299.147	52474.449	2.08
P4	金属板	144297.304	52473.466	2.15
P5	金属板	144295.499	52472.292	6.22
P6	金属板	144290.434	52468.673	4.87
DZ183	金属板	144286.487	52465.810	12.82
K201	金属プレート	144284.087	52478.411	1.92
K76	金属プレート	144285.906	52479.026	16.60
KP19	金属プレート	144302.227	52482.089	6.07
倍面積	333.663938	m ²		
面積	166.8319690	m ²	地積	166.83 m ²

引照点詳細図



* 凡例 *

⊕	金属プレート
⊗	金属板
◎	引照点



引照点リスト

筆界点	引照点	距離
	J1	
	J2	42.21
K87	J1	9.71
	J2	32.55
K86	J1	6.96
	J2	36.71
DZ183	J1	19.42
	J2	46.32
K201	J1	6.81
	J2	44.05
K114	J1	4.34
	J2	46.04
K115	J1	3.06
	J2	42.54
KP21	J1	19.46
	J2	50.30
DZ195	J1	26.96
	J2	65.47
K106	J1	27.31
	J2	68.95
KP30	J1	38.59
	J2	80.59

測量年月日 令和 5年 8月25日
座標系 IV

⑭
⑮
⑯ -2/3
⑰+⑲ -2/3
⑳
㉑

⑭

作成者 高松市三条町278番12
土地家屋調査士 大西 智仁 (令和 5年 9月 25日作成)

申請人 株式会社ファミリーホーム
代表取締役 喜久山 知哉

縮尺 1/500

地番	1145-1, 1145-5, 1145-6, 1145-7, 1145-8 1145-9, 1145-10, 1145-11, 1145-12
----	---

地積測量図

土地の所在	高松市林町字宗高	2/2
-------	----------	-----

⑳

地番	(ト)1145-10			
名称	標識	X座標	Y座標	辺長
K200	金属プレート	144283.056	52495.369	18.92
KP29		144264.499	52491.640	8.99
DZ195	金属プレート	144262.725	52500.461	16.80
KP21	金属板	144279.205	52503.775	0.34
K183	金属プレート	144279.272	52503.441	1.92
K179	金属プレート	144281.157	52503.813	0.28
K178	金属プレート	144281.390	52503.652	8.44
倍面積	339.161686	m ²		
面積	169.5808430	m ²	地積	169.58 m ²

㉑

地番	(チ)1145-11			
名称	標識	X座標	Y座標	辺長
KP29		144264.499	52491.640	6.50
K106	金属プレート	144258.120	52490.358	11.91
KP30	金属板	144246.441	52488.003	0.57
P13	金属板	144246.093	52488.455	1.78
P14	金属板	144245.150	52489.972	2.47
P15	金属板	144243.997	52492.166	2.78
P16	金属板	144242.819	52494.688	1.74
K1	金属プレート	144242.346	52496.364	20.78
DZ195	金属プレート	144262.725	52500.461	8.99
倍面積	357.689721	m ²		
面積	178.8448605	m ²	地積	178.84 m ²

地番	(リ)1145-12			
名称	標識	X座標	Y座標	辺長
KP39		144258.572	52488.109	9.15
P11		144249.569	52486.437	2.09
P12		144247.487	52486.643	0.49
DZ190		144247.183	52487.038	1.21
KP30	金属板	144246.441	52488.003	11.91
K106	金属プレート	144258.120	52490.358	2.29
倍面積	49.275559	m ²		
面積	24.6377795	m ²	地積	24.63 m ²

*公式 $A = 1/2 \sum (X_2 - X_1)(Y_1 + Y_2)$
 *電子基準点を与点とするGNSS測量(スタティック測位)による成果

面積一覧表

地番	実測面積
(イ)1145-1	263.3327080 m ²
(ロ)1145-5	166.8319690 m ²
(ハ)1145-6	195.2717210 m ²
(ニ)1145-7	49.1239515 m ²
(ホ)1145-8	137.5585985 m ²
(ヘ)1145-9	6.7211870 m ²
(ト)1145-10	169.5808430 m ²
(チ)1145-11	178.8448605 m ²
(リ)1145-12	24.6377795 m ²
合計	1191.9036180 m ²

電子基準点座標リスト			
点名	X	Y	所在
高松A	143072.346	48181.886	高松市一宮町531
香川大川	139387.642	68336.211	さぬき市大川町富田中3237-1

㉒

地番	(ハ)1145-6			
名称	標識	X座標	Y座標	辺長
KP18	金属板	144301.114	52488.001	6.71
K87	金属プレート	144294.516	52486.753	5.01
K86	金属プレート	144290.354	52489.549	15.61
K85	金属プレート	144287.274	52504.857	0.28
K84	金属プレート	144287.451	52505.078	1.90
K182	金属プレート	144289.315	52505.456	0.34
KP20	金属板	144289.251	52505.794	7.07
K2	金属プレート	144296.188	52507.189	3.26
K3	金属板	144297.954	52504.437	5.17
K4	金属板	144298.974	52499.365	11.56
倍面積	390.543442	m ²		
面積	195.2717210	m ²	地積	195.27 m ²

㉓-2

地番	(ニ)1145-7			
名称	標識	X座標	Y座標	辺長
DZ183	金属板	144286.487	52465.810	1.01
P7	金属板	144285.662	52465.212	1.86
P8		144283.810	52465.022	12.58
KP34		144279.448	52476.828	4.90
K201	金属プレート	144284.087	52478.411	12.82
倍面積	98.247903	m ²		
面積	49.1239515	m ²	地積	49.12 m ²

㉔+㉕-2

地番	(ホ)1145-8			
名称	標識	X座標	Y座標	辺長
K114	金属プレート	144281.319	52482.763	3.81
KP36		144277.710	52481.535	8.80
P9		144274.659	52489.793	1.76
P10		144273.236	52490.832	14.91
KP39		144258.572	52488.109	2.29
K106	金属プレート	144258.120	52490.358	6.50
KP29		144264.499	52491.640	18.92
K200	金属プレート	144283.056	52495.369	7.31
K115	金属プレート	144284.496	52488.202	6.29
倍面積	275.117197	m ²		
面積	137.5585985	m ²	地積	137.55 m ²


地番	(ヘ)1145-9			
名称	標識	X座標	Y座標	辺長
K134	金属プレート	144283.420	52483.487	2.22
K114	金属プレート	144281.319	52482.763	6.29
K115	金属プレート	144284.496	52488.202	2.15
K198	金属プレート	144284.929	52486.089	3.00
倍面積	13.442374	m ²		
面積	6.7211870	m ²	地積	6.72 m ²

作成者	高松市三条町278番12
土地家屋調査士	大西 智仁 (令和 5年 9月 25日作成)

申請人	株式会社ファミリーホーム 代表取締役 喜久山 知哉	縮尺	1/
-----	------------------------------	----	----

地番	1145-14
土地の所在	高松市林町字宗高

土地所在図兼
地積測量図



引照点
J2
金属板
◎

座標求積表 世界測地系

地番	1145-14			
名称	標識	X座標	Y座標	辺長
KP34		144279.448	52476.828	0.90
KP35		144278.590	52476.536	5.01
KP37		144276.851	52481.243	0.90
KP36		144277.710	52481.535	5.01
倍面積		9.097203	m ²	
面積		4.5486015	m ²	地積 4.54 m ²

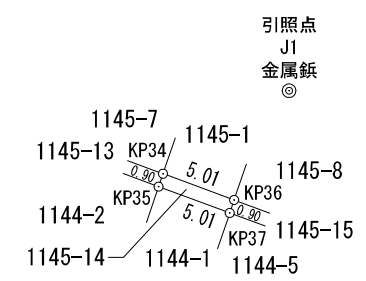
*公式 $A = 1/2 \sum (X_2 - X_1)(Y_1 + Y_2)$
*電子基準点を与点とするGNSS測量(スタティック測位)による成果

電子基準点座標リスト

点名	X	Y	所在
高松A	143072.346	48181.886	高松市一宮町531
香川大川	139387.642	68336.211	さぬき市大川町富田中3237-1

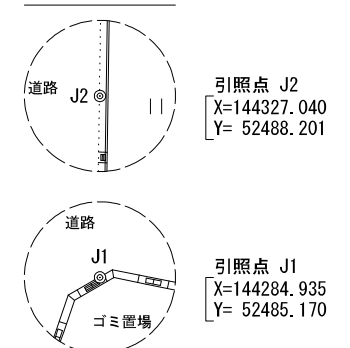
引照点リスト

筆界点	引照点	距離
	J1	42.21
	J2	
KP35	J1	10.71
	J2	49.83
KP34	J1	9.98
	J2	48.93



引照点
J1
金属板
◎

引照点詳細図



* 凡例 *

◎	引照点
---	-----

測量年月日	令和 5年 8月25日
座標系	IV

作成者 高松市三条町278番12
土地家屋調査士 大西 智仁 (令和 5年 9月 25日作成)

申請人 株式会社ファミリーホーム
代表取締役 喜久山 知哉

縮尺 1 / 500

地番	1145-15
----	---------

土地所在図兼
地積測量図

土地の所在	高松市林町字宗高
-------	----------

⑰+⑱-3

座標求積表 世界測地系

地番	1145-15			
名称	標識	X座標	Y座標	辺長
KP36		144277.710	52481.535	0.90
KP37		144276.851	52481.243	8.50
P30		144273.903	52489.223	1.09
P29		144273.018	52489.870	14.51
KP38		144258.751	52487.221	0.90
KP39		144258.572	52488.109	14.91
P10		144273.236	52490.832	1.76
P9		144274.659	52489.793	8.80
倍面積	44.9431850	m ²		
面積	22.4715925	m ²	地積	22.47 m ²

* 公式 $A = 1/2 \sum (X_2 - X_1)(Y_1 + Y_2)$
 * 電子基準点を与点とするGNSS測量(スタティック測位)による成果

電子基準点座標リスト

点名	X	Y	所在
高松A	143072.346	48181.886	高松市一宮町531
香川大川	139387.642	68336.211	さぬき市大川町富田中3237-1

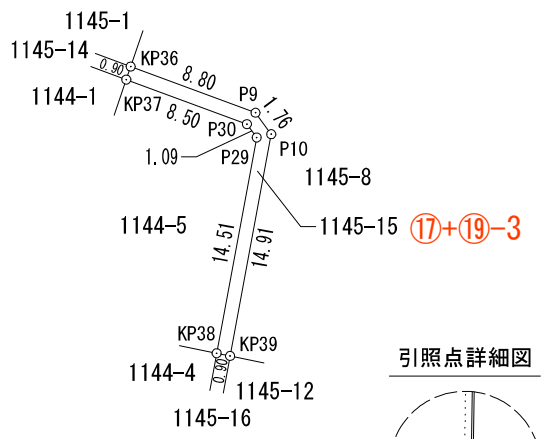
引照点リスト

筆界点	引照点	距離
	J1	42.21
	J2	
KP38	J1	26.26
	J2	68.29
KP39	J1	26.52
	J2	68.46

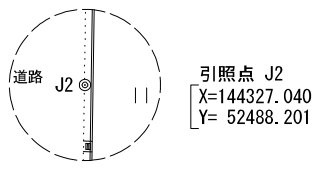
引照点
J2
金属鉄



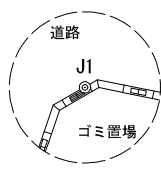
引照点
J1
金属鉄



引照点詳細図



引照点 J2
X=144327.040
Y=52488.201



引照点 J1
X=144284.935
Y=52485.170

* 凡例 *

◎	引照点
---	-----

測量年月日	令和 5年 8月25日
座標系	IV

作成者

高松市三条町278番12
土地家屋調査士 大西 智仁 (令和 5年 9月 25日作成)

申請人

株式会社ファミリーホーム
代表取締役 喜久山 知哉

縮尺

1 / 500

⑰+⑱ -3/3

地番	1145-16
土地の所在	高松市林町字宗高

土地所在図兼
地積測量図

座標求積表 世界測地系

地番	1145-16			
名称	標識	X座標	Y座標	辺長
KP38		144258.751	52487.221	6.13
P35		144252.722	52486.101	5.68
A406	金属プレート	144247.135	52485.063	0.89
DZ189		144247.080	52485.957	1.08
DZ190		144247.183	52487.038	0.49
P12		144247.487	52486.643	2.09
P11		144249.569	52486.437	9.15
KP39		144258.572	52488.109	0.90
倍面積		23.1340710	m ²	
面積		11.5670355	m ² 地積	11.56 m ²

* 公式 $A = 1/2 \sum (X_2 - X_1)(Y_1 + Y_2)$
 * 電子基準点を与点とするGNSS測量(スタティック測位)による成果

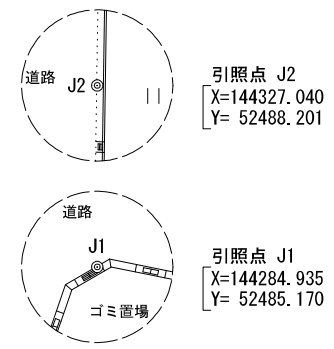
電子基準点座標リスト

点名	X	Y	所在
高松A	143072.346	48181.886	高松市一宮町531
香川大川	139387.642	68336.211	さぬき市大川町富田中3237-1

引照点リスト


筆界点	引照点	距離
	J1	42.21
	J2	
KP38	J1	26.26
	J2	68.29
KP39	J1	26.52
	J2	68.46

引照点詳細図



引照点
J2
金属板
◎

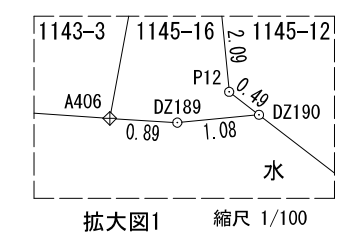
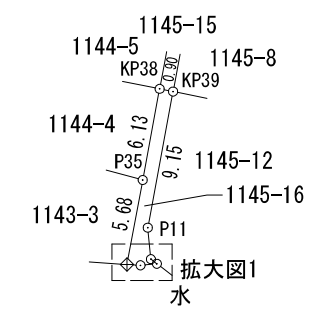
◎
引照点
J1
金属板



* 凡例 *

◇	金属プレート
◎	引照点

測量年月日	令和 5年 8月25日
座標系	IV



作成者 高松市三条町278番12
 土地家屋調査士 大西 智仁 (令和 5年 9月 25日作成)

申請人 株式会社ファミリーホーム
 代表取締役 喜久山 知哉

縮尺 1
500